































**LAMPIRAN PERMOHONAN PERTIMBANGAN TEKNIS PERTANAHAN  
DALAM RANGKA PENYELENGGARAAN KEBIJAKAN PENGGUNAAN  
DAN PEMANFAATAN TANAH**

<b>U</b> ↑	<b>SKETSA LOKASI TANAH YANG DIMOHON</b>																				
	<p><b>KETERANGAN</b></p> <table style="width: 100%;"><tr><td style="text-align: center;"></td><td>Lokasi dimohon</td></tr><tr><td style="text-align: center;"></td><td>Tempat Ibadah</td></tr><tr><td style="text-align: center;"></td><td>Kantor Camat</td></tr><tr><td style="text-align: center;"></td><td>Kantor Desa</td></tr><tr><td style="text-align: center;"></td><td>Jalan, gang</td></tr><tr><td style="text-align: center;"></td><td>Rencana jalan</td></tr><tr><td style="text-align: center;"></td><td>Sungai</td></tr><tr><td style="text-align: center;"></td><td>Irigasi</td></tr><tr><td style="text-align: center;"></td><td>BALAI BANJAR</td></tr><tr><td style="text-align: center;"></td><td>SEKOLAH</td></tr></table>		Lokasi dimohon		Tempat Ibadah		Kantor Camat		Kantor Desa		Jalan, gang		Rencana jalan		Sungai		Irigasi		BALAI BANJAR		SEKOLAH
	Lokasi dimohon																				
	Tempat Ibadah																				
	Kantor Camat																				
	Kantor Desa																				
	Jalan, gang																				
	Rencana jalan																				
	Sungai																				
	Irigasi																				
	BALAI BANJAR																				
	SEKOLAH																				

Buleleng,  
Yang membuat Sket / Petunjuk lokasi

---

No. Telp. Yang dapat dihubungi :

No. Telp Pegawai Notaris / PPAT :

PERMOHONAN PERTIMBANGAN TEKNIS PERTANAHAN

Kepada Yth.  
Kepala Kantor Pertanahan Kabupaten/Kota .....  
di tempat.

Yang bertanda tangan di bawah ini:

Nama : .....  
Nomor Induk Kependudukan (NIK) : : .....  
Nomor Induk Berusaha (NIB) \*) : .....  
Alamat : .....  
Bertindak untuk dan atas nama : .....

*\*) untuk pemohon Pelaku Usaha yang sudah memiliki NIB*

dengan ini mengajukan permohonan Pertimbangan Teknis Pertanahan untuk kegiatan: \*\*)

1. Penerbitan Kesesuaian Kegiatan Pemanfaatan Ruang;
2. Penegasan Status dan Rekomendasi Penguasaan Tanah Timbul; atau
3. Penyelenggaraan Kebijakan Penggunaan dan Pemanfaatan Tanah.

*\*\*) pilih salah satu*

Rencana Kegiatan/Penggunaan dan Pemanfaatan Tanah : .....,

Kode dan nama KBLI\*\*\*) : .....,

*\*\*\*)Klasifikasi Baku Lapangan usaha Indonesia (untuk pemohon pelaku usaha)*

dengan keterangan sebagai berikut:

1. Letak tanah yang dimohon :
  - a. Jalan, nomor, RT/RW : .....
  - b. Desa/Kelurahan : .....
  - c. Kecamatan, Kab/Kota : .....
2. Luas tanah yang dimohon : .....
3. Status/penguasaan tanah : .....
4. Penggunaan tanah saat ini : .....

Sebagai kelengkapan permohonan, bersama ini kami lampirkan:

1. Peta atau sketsa lokasi yang dimohon;
2. Surat Kuasa (*apabila dikuasakan*);
3. Fotokopi Kartu Tanda Penduduk;
4. Fotokopi Nomor Pokok Wajib Pajak;
5. Fotokopi Akta Pendirian dan Pengesahan Badan Hukum (*untuk badan hukum*);
6. Nomor Induk Berusaha (NIB) (*untuk pemohon Pelaku Usaha apabila sudah memiliki NIB*); dan
7. Proposal rencana kegiatan berusaha (*untuk pelaku usaha*).

Demikian permohonan ini kami sampaikan, dan kami bertanggung jawab atas kebenaran persyaratan yang dilampirkan di atas.

....., .....

Pemohon,

(.....)